Agora pode ver
a Serra do Louro
sob uma nova
perspetiva.
Município
Palmela
conquista
Lisb@20^20
PORTUGAL
2020
UNIÃO EUROPEIA
Fundo Europeu de
Desenvolvimento Regional
Serra
do Louro
3

Pare, feche os olhos, escute e sinta a natureza à sua volta... deixe-se envolver pela delicada magia do Parque Natural da Arrábida.

Inspire e expire. Relaxe. Ative todos os sentidos... observe calmamente todos os detalhes... e parta à descoberta da Serra do Louro, sob uma nova perspetiva.

Contemple a beleza da paisagem, preserve, respeite e guarde na memória as cores, formas, texturas e aromas da flora, os sons da fauna. Conheça a riqueza da história, da cultura e das tradições locais. Experimente os paladares e os aromas frutados dos néctares da região.

Atreva-se a ver e a interpretar a paisagem sob uma nova forma... ao Cubo!

Serra do Louro Okubo... muito mais que sensações!

«O mais difícil não é ir à Arrábida (...) Difícil, difícil é entendê-la.»

(Sebastião da Gama)

Stop, close your eyes, listen and feel the nature around you... let yourself go into the delicate magic of the Arrábida Natural Park.

Breathe in and breathe out. Relax. Activate all the senses... quietly observe all the details... and discover the Louro Hill, from a new perspective.

Contemplate the beauty of the landscape, preserve, respect and remember the colors, shapes, textures and fragrances of the flora, the sounds of fauna. Find out more about the history, culture and local traditions. Taste the flavours and aromas of the region.

Dare to see and read the landscape on a new shape... the Cube!

Louro Hill through the Cube... more than sensations!

«To go to Arrábida it's not the major difficulty (...) Difficult, difficult is to understand it»

(Sebastião da Gama)



38°34'14.35"N | 08°54'18.57"O

1

Palmela

38°34'12.10"N | 08°54'27.15"O

2

Tejo-Sado

38°33'51.65"N | 08°55'02.34"O

3

Chibanes E

38°33'49.24"N | 08°55'07.06"O

4

Chibanes W



38°33'43.71"N | 08°55'18.25"O

5

Alto da Queimada



38°33'16.16"N | 08°56'27.01"O

6

Cabeço das Vacas

38°33'51.06"N | 08°56'19.34"O

7

Sepulcros da Qta. do Anjo

38°33'56.76"N | 08°55'40.43"O

8

Espaço Fortuna