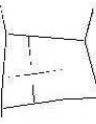
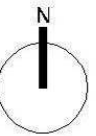




LEGENDA


— Limite da Área de Intervenção

- PERÍMETROS URBANOS
- ESPAÇOS URBANOS
- ESPAÇOS URBANIZÁVEIS HABITACIONAIS
 - ALTA DENSIDADE
 - MÉDIA DENSIDADE
 - BAIXA DENSIDADE
- INDÚSTRIAS
 - EXISTENTES
 - PREVISTOS
- VERDE DE RECREIO E LAZER
- ÁREA VERDE LIVRE URBANA
- ESPAÇOS DE OCUPAÇÃO TURÍSTICA
- ESPAÇOS AGRO-FLORESTAIS-CAT.I
- ESPAÇOS AGRO-FLORESTAIS-CAT.II
- ESPAÇOS AGRO-FLORESTAIS-CAT.III
- ESPAÇOS DE RECUPERAÇÃO E RECONVERSÃO URBANÍSTICA
- ÁREAS CONSTITUIDAS EM "AVOS"
- ÁREAS FRACCIONADAS NÃO URBANIZADAS
- ÁREAS FRACCIONADAS EM 0.5 HECTARES
- ESPAÇOS INDUSTRIAIS
 - EXISTENTES
 - PREVISTOS
- ESPAÇOS AGRICOLAS CAT.I
- ESPAÇOS AGRICOLAS CAT.II
- ESPAÇOS FLORESTAIS
- ESPAÇOS NATURAIS
- LINHAS DE ÁGUAS INCLUIDAS NOS ESPAÇOS NATURAIS
- LINHAS DE ÁGUA ARTIFICIALIZADAS
- ESPAÇOS NATURAIS E CULTURAIS
 - PARQUE NATURAL DA ARRÁBIDA (P.N.A.)
 - RESERVA NATURAL DO ESTUÁRIO DO SADO (R.N.E.S.)
- ESPAÇO CULTURAL
- ESPAÇOS CANAIS
- INFRAESTRUTURAS RODOVIÁRIAS
 - REDE FUNDAMENTAL
 - AUTO-ESTRADA
 - ITINERÁRIO PRINCIPAL
 - REDE COMPLEMENTAR
 - ITINERÁRIO COMPLEMENTAR - I.C.3
 - ESTRADAS NACIONAIS
 - REDE MUNICIPAL
 - ESTRADAS MUNICIPAIS E E.N. DESCLASSIFICADAS D.L. 380/85
 - CAMINHOS MUNICIPAIS E OUTROS CAMINHOS
- INFRAESTRUTURAS FERROVIÁRIAS
- UNIDADES OPERATIVAS DE PLANEAMENTO E GESTÃO
- ZONA POENTE
- ÁREAS APOIADAS NO EIXO INDUSTRIAIS DA E.N. 252
- UNIDADE TERRITORIAIS DE VOCAÇÃO TÚRISTICA
- ATERRO CONTROLADO
- GASODUTO
- REDE PRIMÁRIA DE GAS
- OLEODUTO



CARTOGRAFIA DE REFERÊNCIA

Entidade Proprietária: CÂMARA MUNICIPAL DE PALMELA	Entidade Produtora: INSTITUTO GEOGRÁFICO DO EXÉRCITO	Data de Edição: 443 - 1971
Série Cartográfica oficial: CARTA MILITAR DE PORTUGAL SÉRIE M888	Nº de Homologação: NÃO SE APLICA	Data de Homologação: NÃO SE APLICA
Sistema de referência: DATUM LISBOA	Entidade Responsável: NÃO SE APLICA	Exactidão Posicional: 5 metros
	Projeção Cartográfica: TRANSVERSA MERCATOR	Exactidão Temática: 90%
		Precisão Posicional Nominal: 5 metros



Câmara Municipal de Palmela

PLANO DE PORMENOR DE RECONVERSÃO URBANÍSTICA DA QUINTA DO CANASTRA - TERRIM

Data: Novembro 2012	Fase: Proposta de Plano de Pormenor	Escala: 1/25000
Designação: Extrato da Planta de Ordenamento do Plano Director Municipal de Palmela	Des. n.º: P5	