








- LEGENDA**
-  Delimitação da área de intervenção (16,7 ha)
 -  Delimitação dos Lotes
 -  Rede de distribuição de electricidade
 -  Posto de transformação

CARTOGRAFIA DE REFERÊNCIA

| | | |
|--|--|--|
| Entidade Proprietária: CÂMARA MUNICIPAL DE PALMELA | Entidade Produtora: SOCARTO-Sociedade de Lev. Topográficos, Lda Atualização - Câmara Municipal de Palmela | Entidade Responsável: INSTITUTO GEOGRÁFICO PORTUGUÊS |
| Série Cartográfica oficial: NÃO TEM | Data de Homologação: 16 de outubro de 2012 | Exactidão Posicional Planimétrica: 0,30 m |
| Sistema de referência: DATUM 73 | Nº de Homologação: 405/DSRPC-DRF/2012 | Exactidão Posicional Altimétrica: 0,40 m |
| Projeção Cartográfica: GAUSS-KRÜGER | Data de Edição: 2001-01-01 Atualização - Setembro 2011 | Exactidão Temática: 90% |



Câmara Municipal de Palmela

**PLANO DE PORMENOR DE RECONVERSÃO URBANÍSTICA
DA QUINTA DO CANASTRA - TERRIM**

Fase:
Proposta de Plano de Pormenor

Escala:
1/2000

Data:
Novembro 2012

Designação:
Traçado da rede de distribuição de Electricidade

Des. n.º:
P12

