







- LEGENDA**
-  Delimitação da área de intervenção (16,7 ha)
 -  Delimitação dos Lotes
 -  Rede de telecomunicações existente (PT)
 -  Rede de telecomunicações proposta (em PVC com diâmetro de 110)

Câmara Municipal de Palmela

PLANO DE PORMENOR DE RECONVERSÃO URBANÍSTICA DA QUINTA DO CANASTRA - TERRIM

Proposta de Plano de Pormenor


Trçado da rede de Telecomunicações

Escala: **1/2000**

Des. n.º: **P15**

CARTOGRAFIA DE REFERÊNCIA

Entidade Proprietária: CÂMARA MUNICIPAL DE PALMELA	Entidade Produtora: SOCARTO-Sociedade de Lev. Topográficos, Lda Atualização - Câmara Municipal de Palmela	Entidade Responsável: INSTITUTO GEOGRÁFICO PORTUGUÊS
Série Cartográfica oficial: NÃO TEM	Data de Homologação: 16 de outubro de 2012	Exactidão Posicional Planimétrica: 0,30 m
Sistema de referência: DATUM 73	Nº de Homologação: 405/DSRPC-DRF/2012	Exactidão Posicional Altimétrica: 0,40 m
Projeção Cartográfica: GAUSS-KRÜGER	Data de Edição: 2001-01-01 Atualização - Setembro 2011	Exactidão Temática: 90%



Câmara Municipal de Palmela

PLANO DE PORMENOR DE RECONVERSÃO URBANÍSTICA DA QUINTA DO CANASTRA - TERRIM

Proposta de Plano de Pormenor

Trçado da rede de Telecomunicações

Data: **Novembro 2012**

Fase: **Proposta de Plano de Pormenor**

Designação: **Trçado da rede de Telecomunicações**

Des. n.º: **P15**