











- LEGENDA**
-  Delimitação da área de intervenção (16,7 ha)
 -  Delimitação dos Lotes
 -  Rede de drenagem de águas residuais proposta:
 -  Colector de drenagem proposto - Diâmetro 200 mm
 -  Caixa de visita
 -  Sentido de escoamento
 -  ETAR compacta



Câmara Municipal de Palmela

**PLANO DE PORMENOR DE RECONVERSÃO URBANÍSTICA
DA QUINTA DO CANASTRA - TERRIM**

Proposta de Plano de Pormenor

Escala: **1/2000**

Des. n.º: **P17**

CARTOGRAFIA DE REFERÊNCIA	
Entidade Proprietária: CÂMARA MUNICIPAL DE PALMELA	Entidade Produtora: SOCARTO-Sociedade de Lev. Topográficos, Lda Atualização - Câmara Municipal de Palmela
Série Cartográfica oficial: NÃO TEM	Data de Homologação: 16 de outubro de 2012
Sistema de referência: DATUM 73	Nº de Homologação: 405/DSRPC-DRF/2012
Projeção Cartográfica: GAUSS-KRÜGER	Data de Edição: 2001-01-01 Atualização - Setembro 2011
Entidade Responsável: INSTITUTO GEOGRÁFICO PORTUGUÊS	Exactidão Posicional Planimétrica: 0,30 m
Exactidão Posicional Altimétrica: 0,40 m	Exactidão Temática: 90%

Data: Novembro 2012	Fase: Proposta de Plano de Pormenor	Designação: Traçado da rede de drenagem das águas residuais
--------------------------------------	--	--