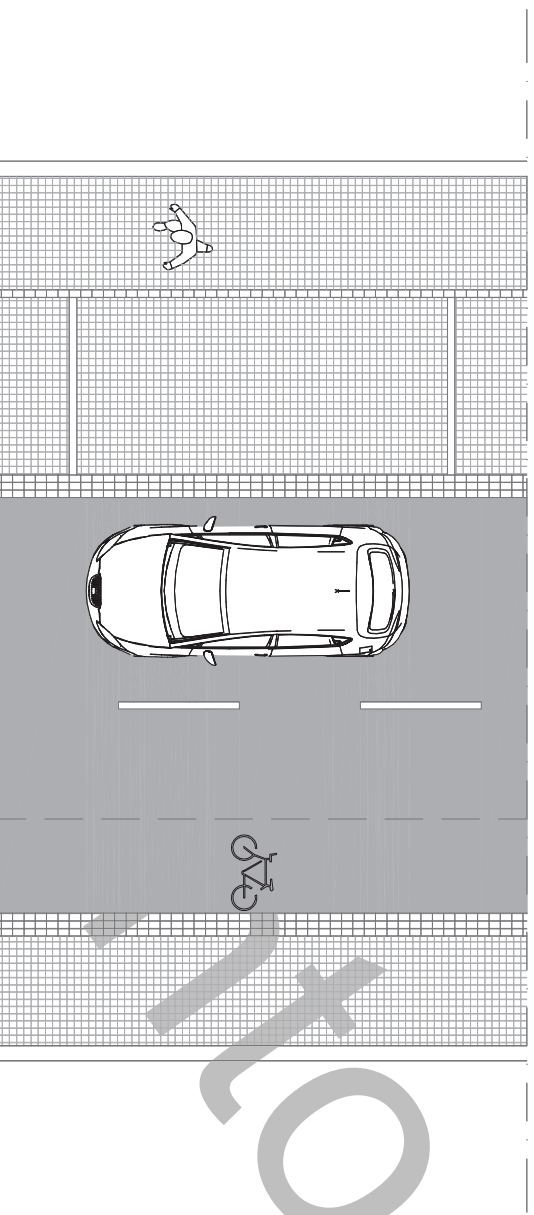


Espaço utilizável pelo automóvel

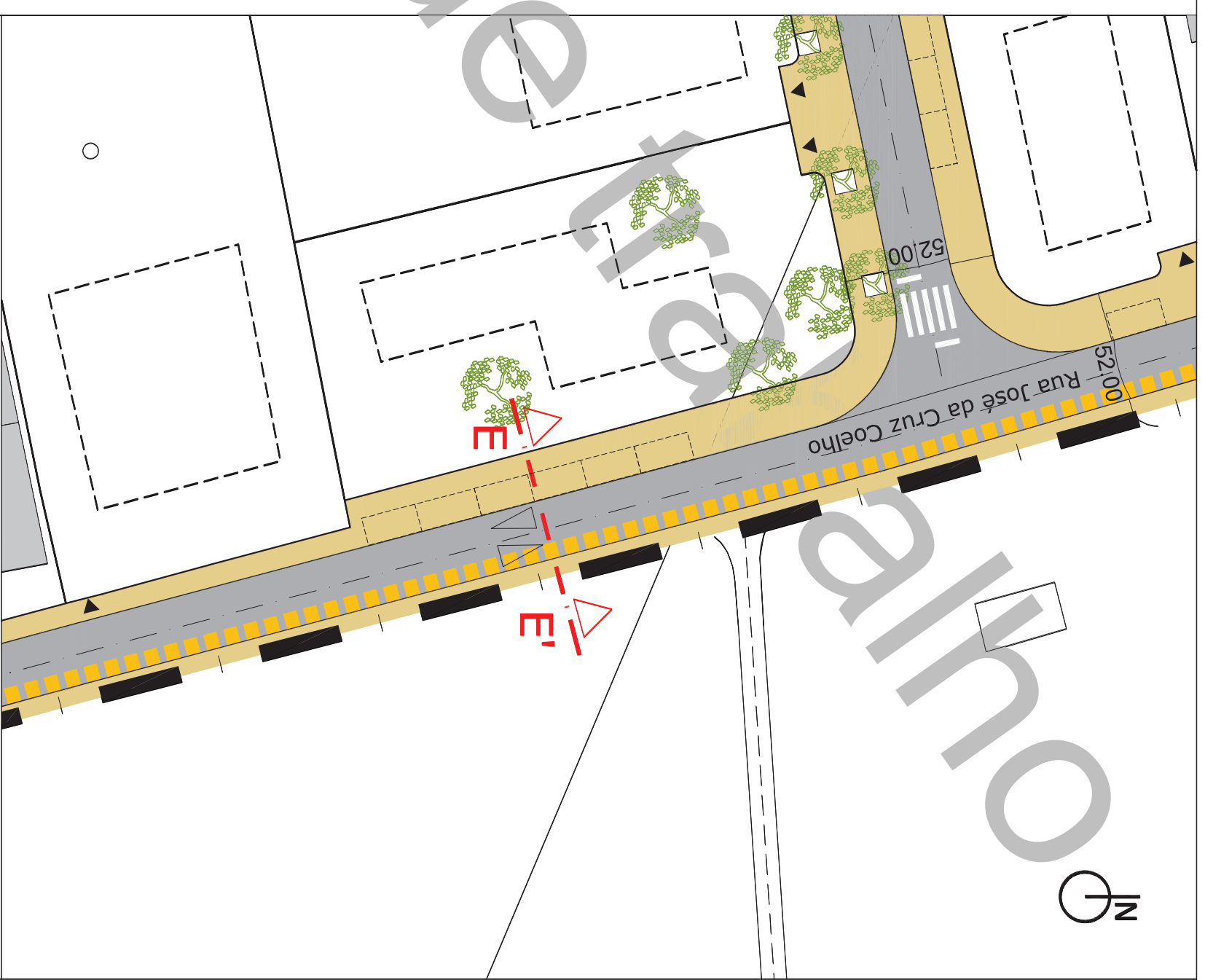
Espaço percorrido pelo peão

Espaço percorrido pelo peão



CARTOGRAFIA DE REFERÊNCIA

Entidade Proprietária: CÂMARA MUNICIPAL DE PALMELA	Entidade Produtora: SOCARTO-Sociedade de Lev. Topográficos, Lda Atualização - Câmara Municipal de Palmela	Entidade Responsável: INSTITUTO GEOGRÁFICO PORTUGUÊS
Série Cartográfica oficial: NÃO TEM	Data de Homologação: 16 de outubro de 2012	Exactidão Posicional Planimétrica: 0,30 m
Sistema de referência: DATUM 73	Nº de Homologação: 405/DSRPC-DRF/2012	Exactidão Posicional Altimétrica: 0,40 m
Projeção Cartográfica: GAUSS-KRÜGER	Data de Edição: 2001-01-01 Atualização - Setembro 2011	Exactidão Temática: 90%




Planta com extracto da Rua José da Cruz Coelho
Esc.: 1/500



Câmara Municipal de Palmela

**PLANO DE PORMENOR DE RECONVERSÃO URBANÍSTICA
DA QUINTA DO CANASTRA - TERRIM**

Proposta de Plano de Pormenor Escala: **1/100**



Data: Novembro 2012	Fase: Proposta de Plano de Pormenor	Designação: Perfil transversal da Rua José da Cruz Coelho - [EE']	Des. n.º: P25
--------------------------------------	--	--	--------------------------------