




Sistema de coordenadas nacional: PT-TM06/ETRS89 (European Terrestrial Reference System 1989) - Elipsóide de referência: GRS80 - Projeção cartográfica: Transversa de Mercator



Município  
**Palmela**  
Câmara Municipal

Data: 07-02-2022

**Remoção porta-a-porta de RU de contentores de 120 litros em Quinta do Anjo**

 Área de recolha porta a porta em Urb. Portais da Arrábida, Quinta do Anjo

Base Geográfica Edifícios 2011

-  mais do que 1 alojamento
-  1 alojamento

N



Escala:  
1:4.000